









FASSUNG 5

Legende

-  LEITUNG
-  REGNER MIT BERIESELER
-  BESTEHENDE BERECHNUNGSANLAGE
-  BAUZONE
-  NATURSCHUTZ
-  SCHIEBER
-  ENTLERUNG
-  NICHT BERIESELTE FLÄCHEN

Dorf Törbel

FASSUNG 6

FASSUNG 7

Dorf Fäld

KANTON WALLIS GEMEINDE TOERBEL

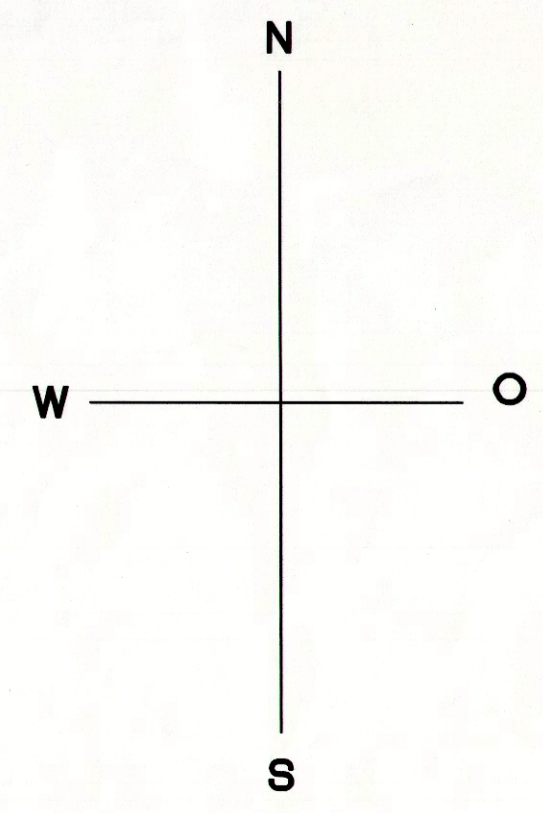
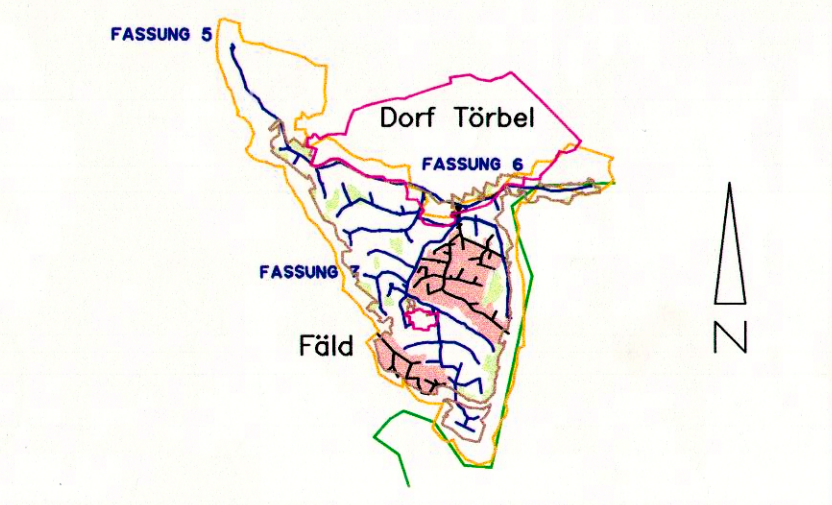
**BEWAESSERUNG TOERBEL**  
**1.ETAPPE**  
 Ausführungsplan der Bewässerungsanlage  
**Berieselungsplan 2004**  
 Situation 1 : 2000

SIDERS, April 1998

**RUDAZ R SA**  
 3960 SIERRE TEL.027/59'91'31  
 3930 VISP TEL.028/46'73'03  
 FAX.027/59'91'21 FAX.028/46'73'03

Plan der ausgeführten Arbeiten

5441 - 27h			
VERS.	DATUM	ZEICHNER	GEPRÜFT
GEZ.	14.04.97		
a	03.04.02	FB	MO
Geändert	Regner 647 verschoben		
b	08.03.04	EB	MO
Geändert			
c			
Geändert			
d			
Geändert			
Fichier : 5441D016.DWG		Format : 0.62 m2	



121 000

120 000

632 000

632 000